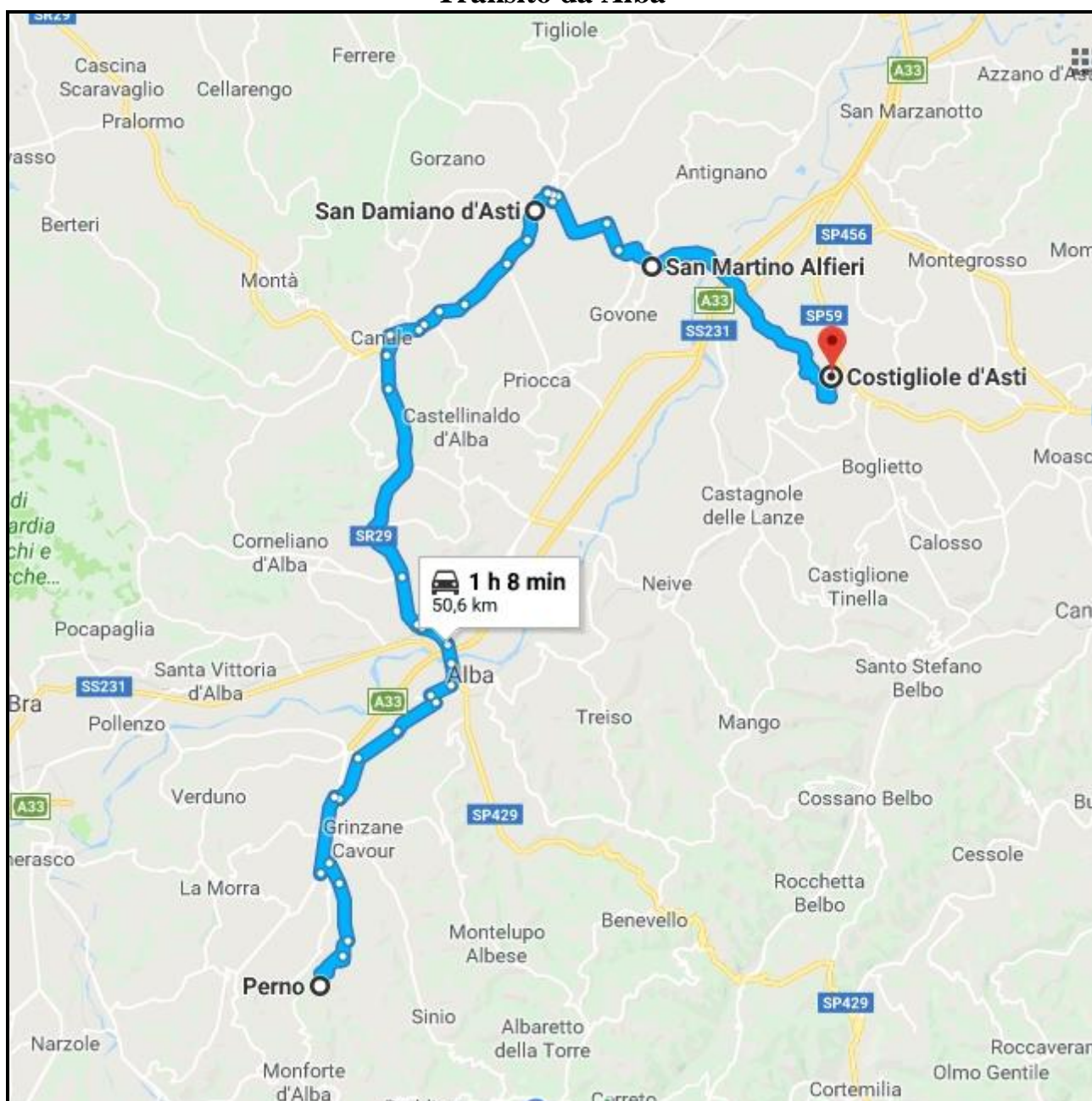


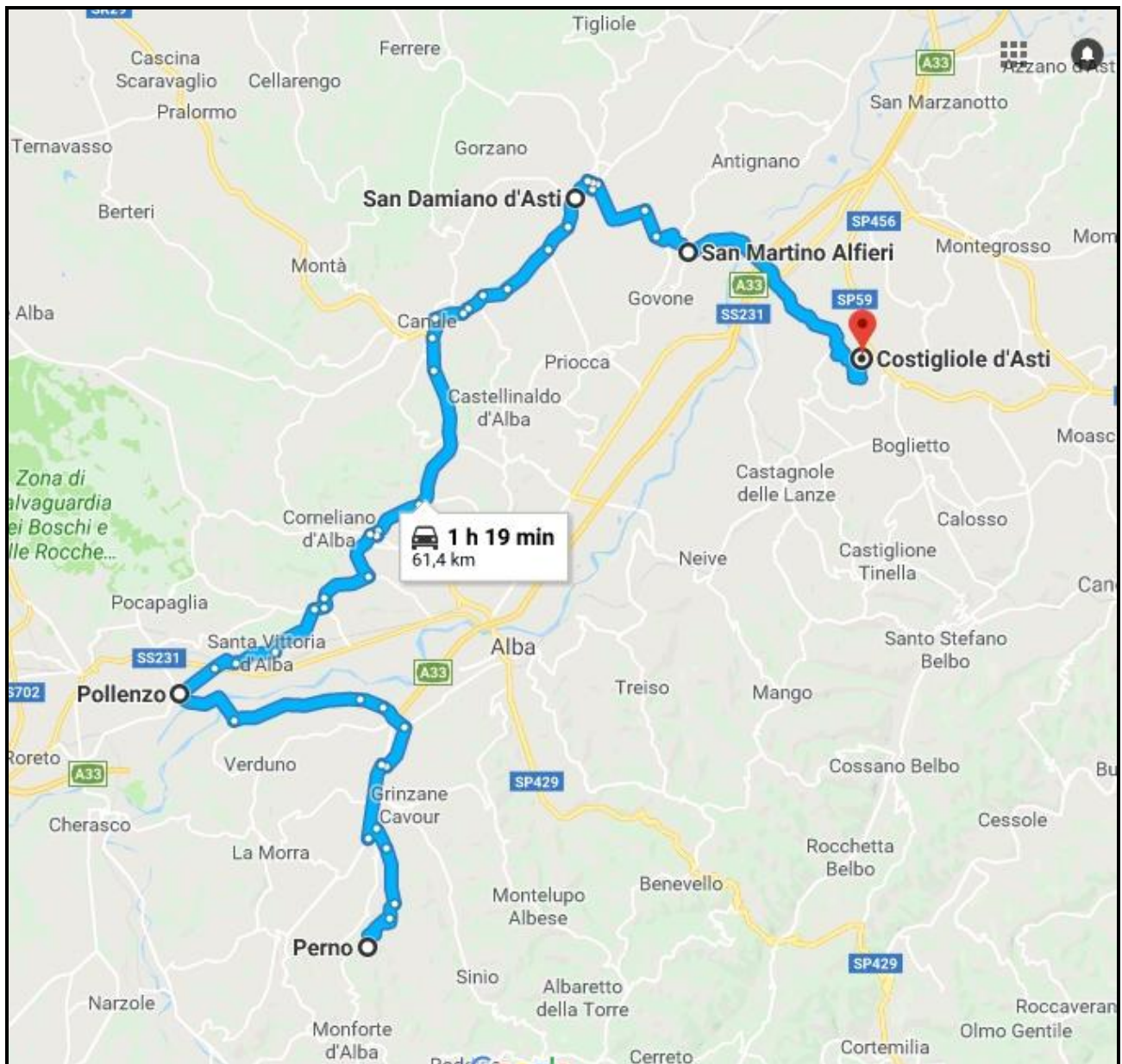
**mappa 050 – Percorsi compiuti in auto (o ipotesi) il 9 maggio 1944
dalla Squadra dei “Diavoli Rossi” – capitolo 40.
Viaggio di ritorno a Perno (Monforte) da San Damiano d’Asti,
transitando da Costigliole d’Asti**

**1. Percorso effettuato all’andata,
con l’aggiunta del proseguimento verso Costigliole.**

**1.1. Riferimento: Percorso n. 1 della Mappa n. 1 – mappa—050
Transito da Alba**

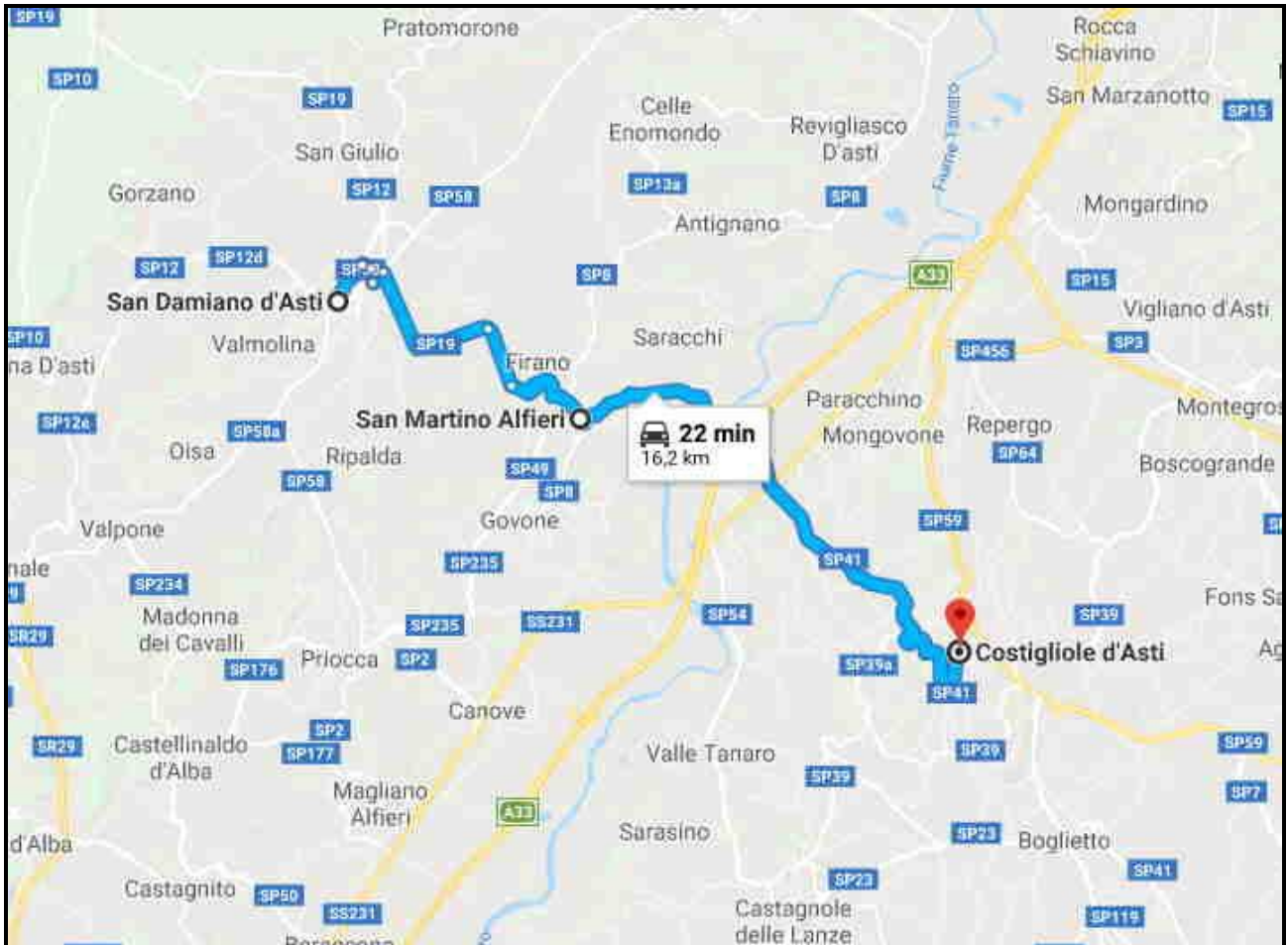


1.2. Riferimento: Percorso n. 2 della Mappa n. 1 – mappa—050 Transito da Pollenzo

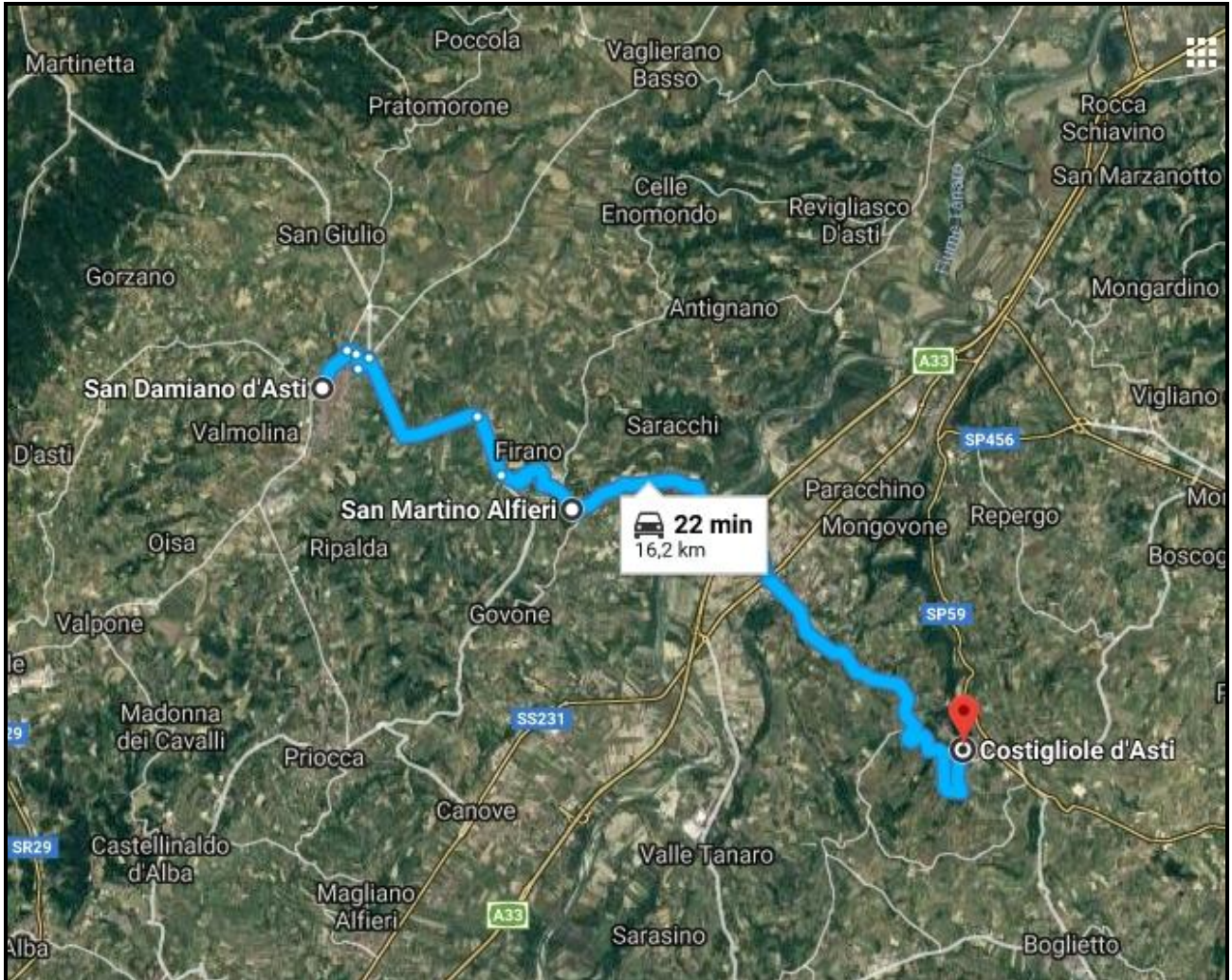


2. Prima tappa: da San Damiano a Costigliole d'ASTI

2.a. mappa stradale

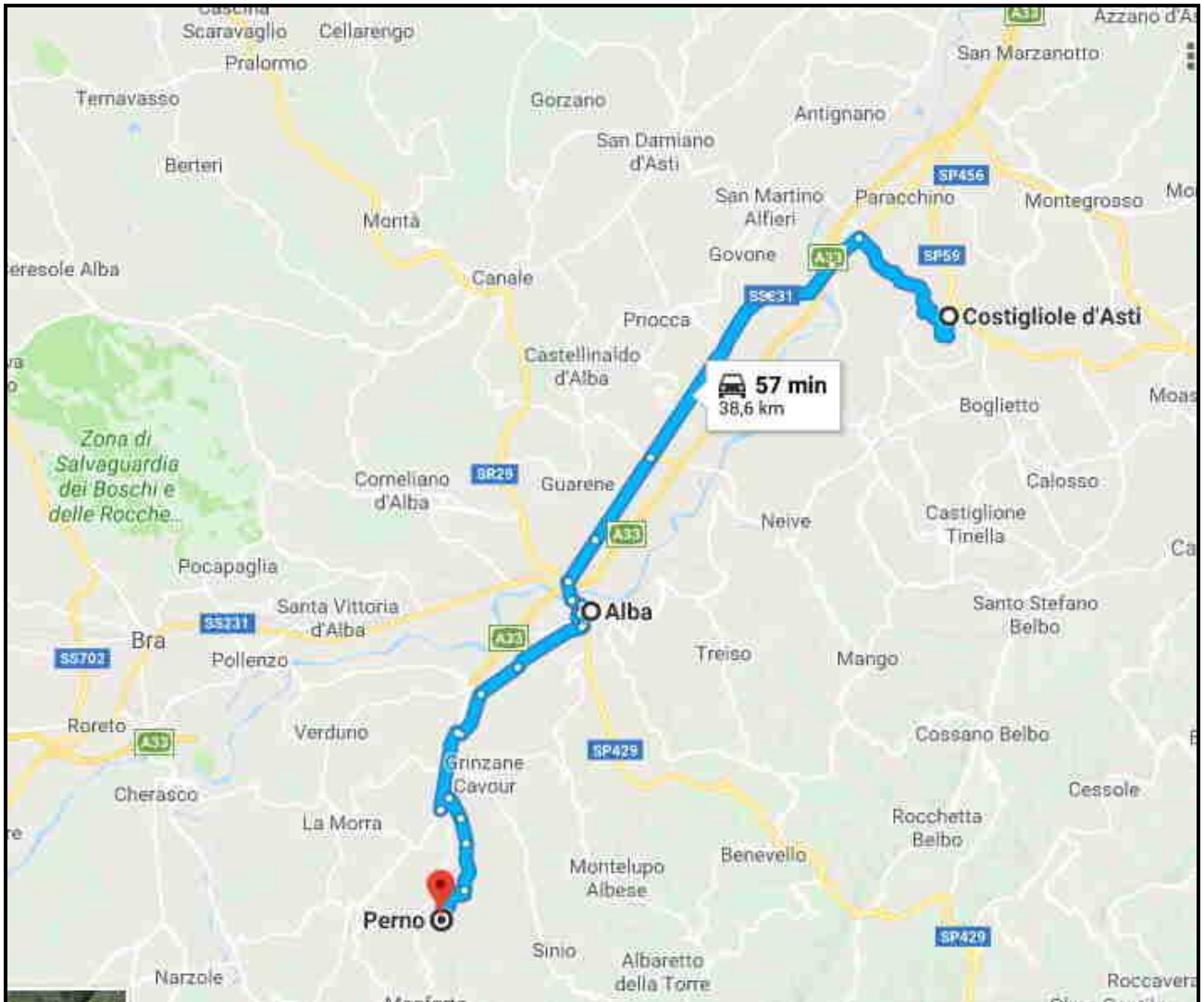


2.b. mappa satellitare

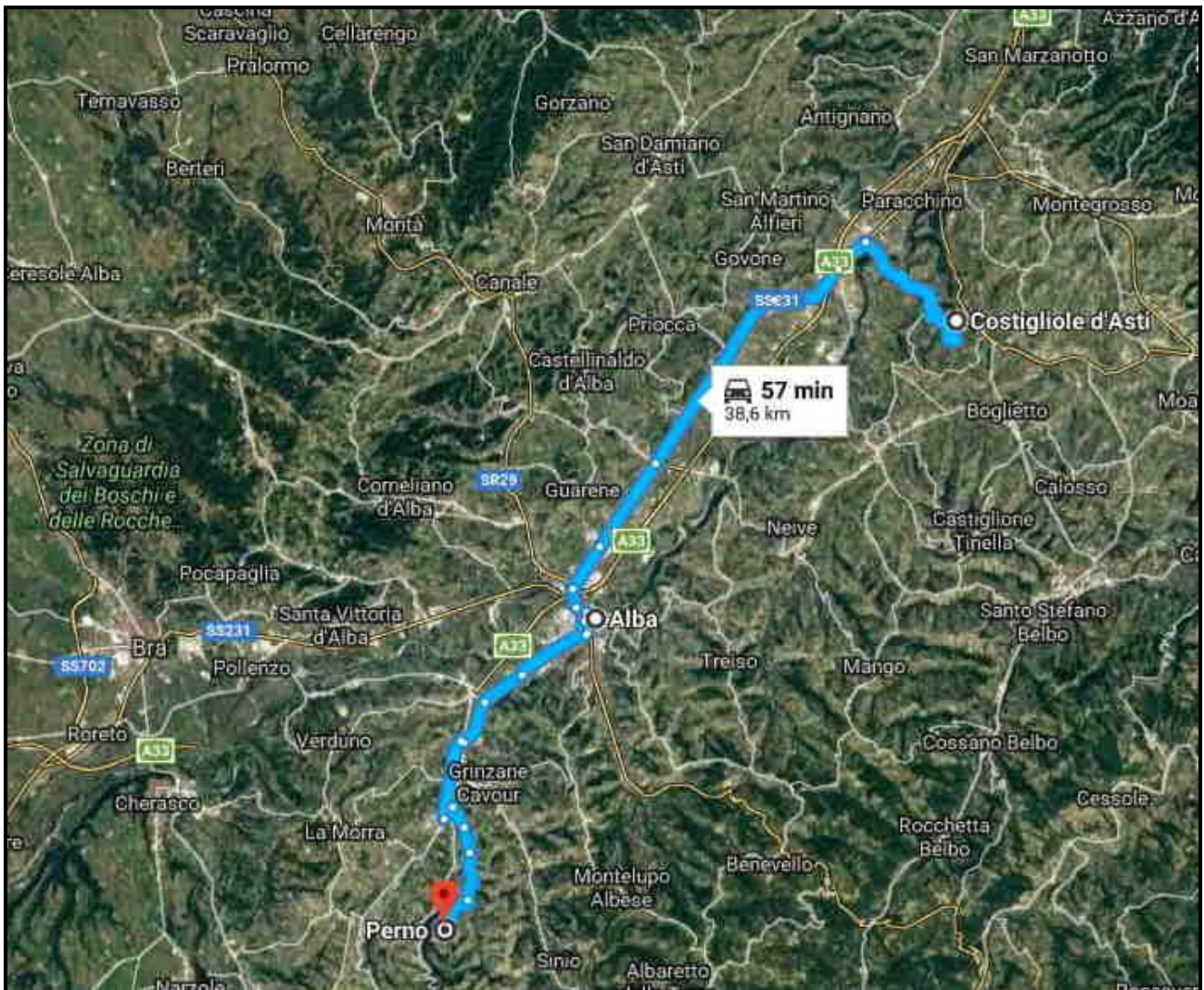


3. Seconda tappa: da Costigliole d'Asti a Perno transitando per Alba

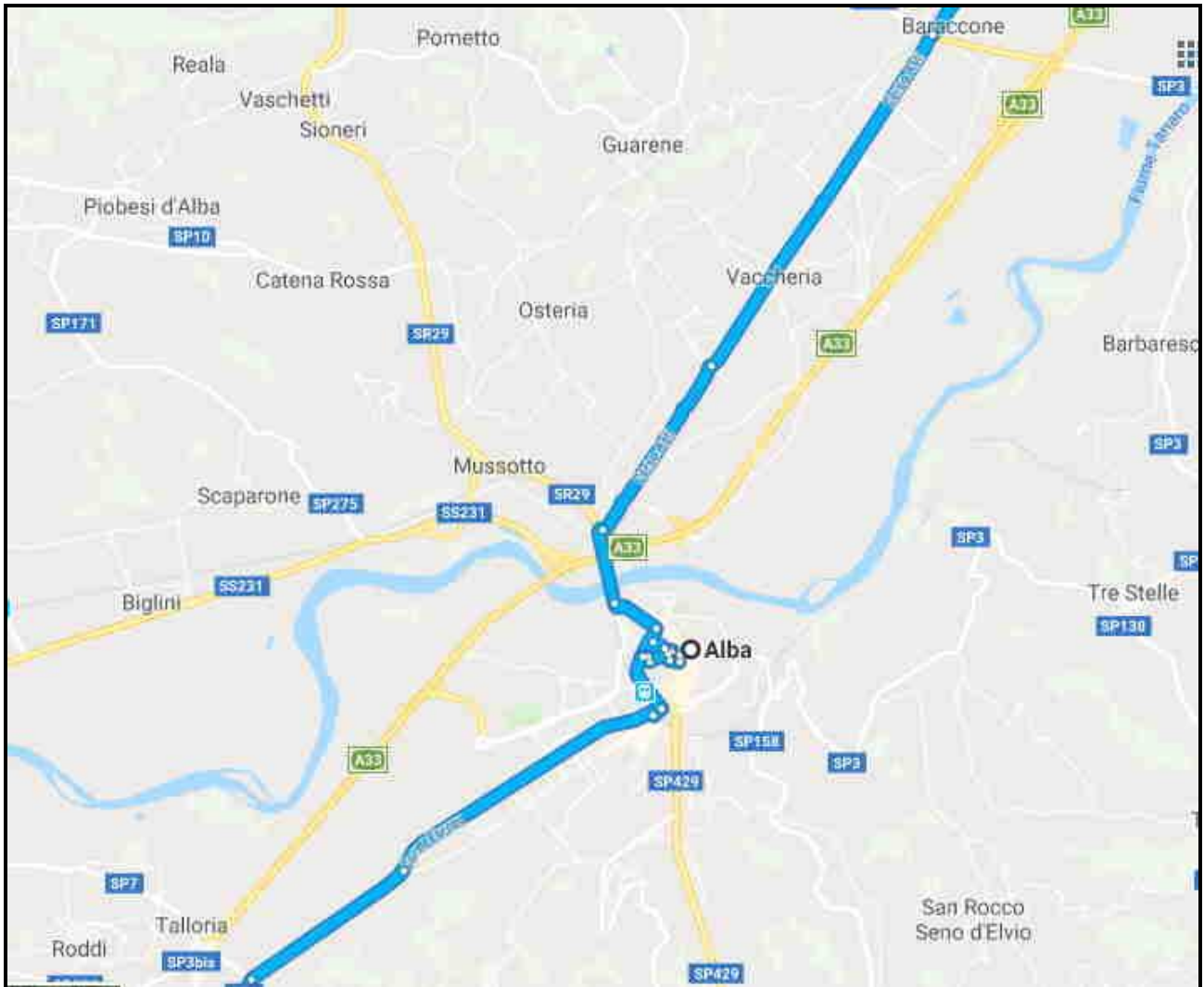
3.1. mappa stradale



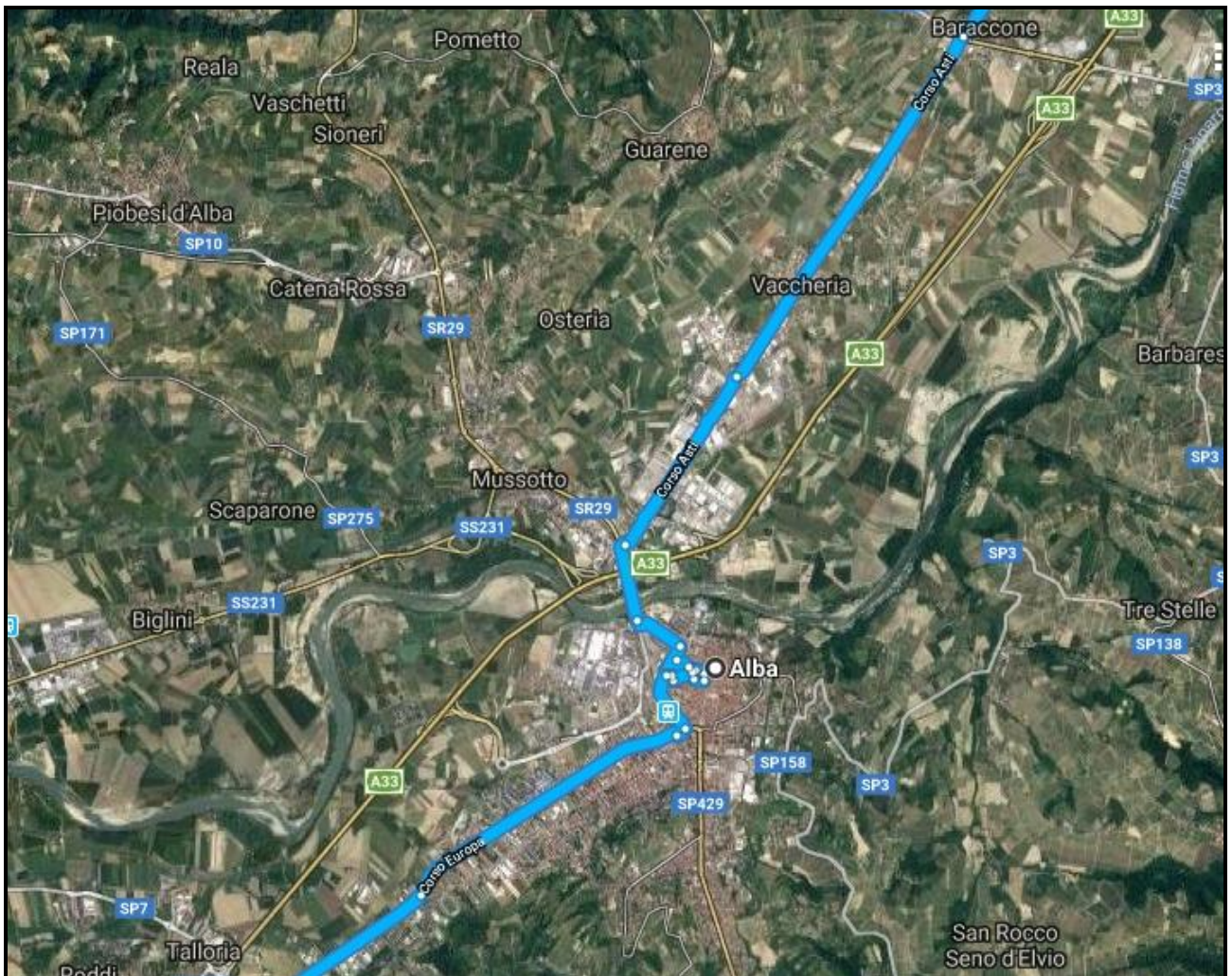
3.2. mappa satellitare



3.3. particolare ingrandito zona Alba – Mussotto mappa stradale

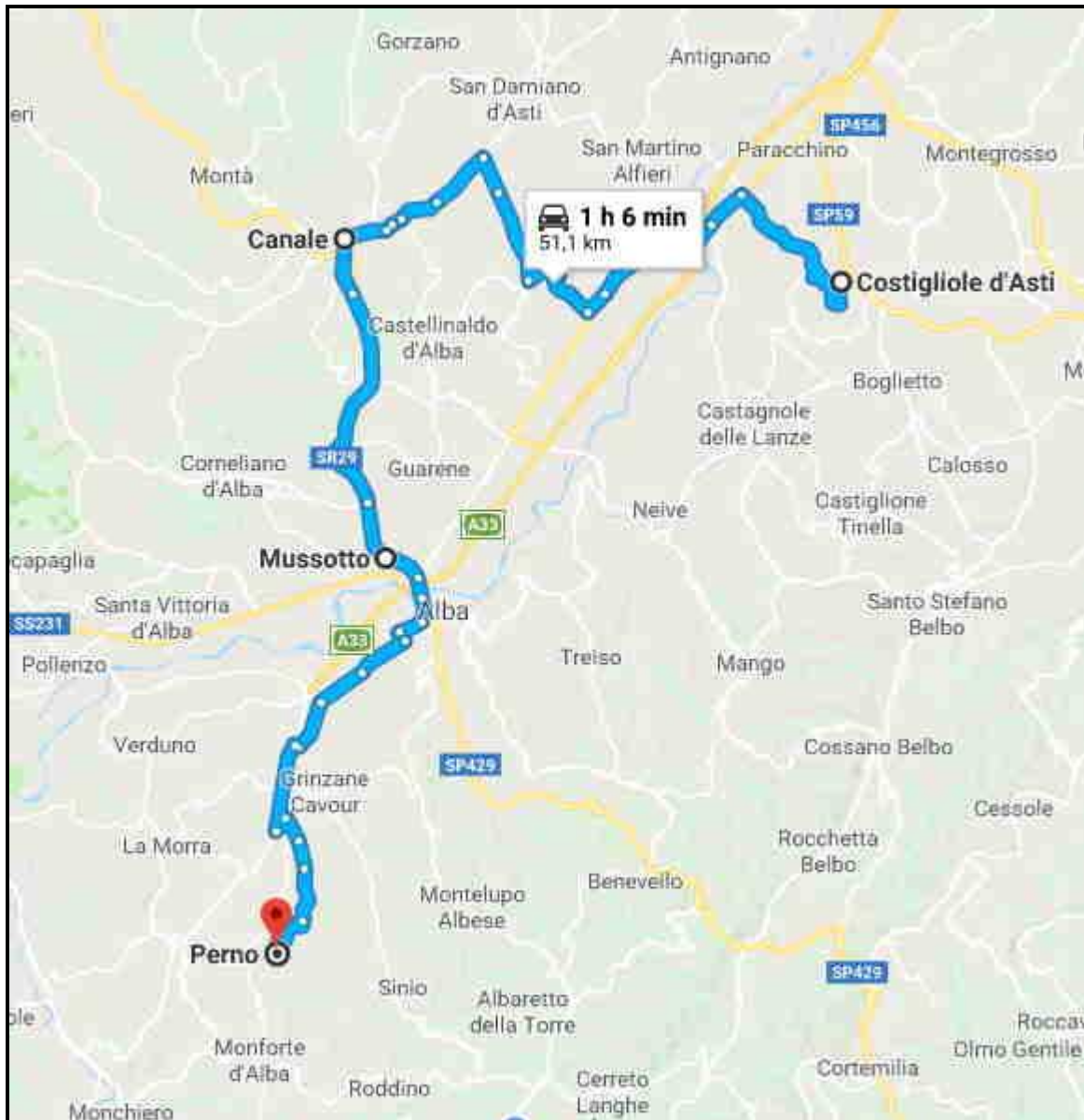


3.4. particolare ingrandito zona Alba – Mussotto mappa satellitare



4. Seconda tappa – versione 2: da Costigliole d’Asti a Perno transitando per Canale e poi per il Mussotto

4.1. mappa stradale

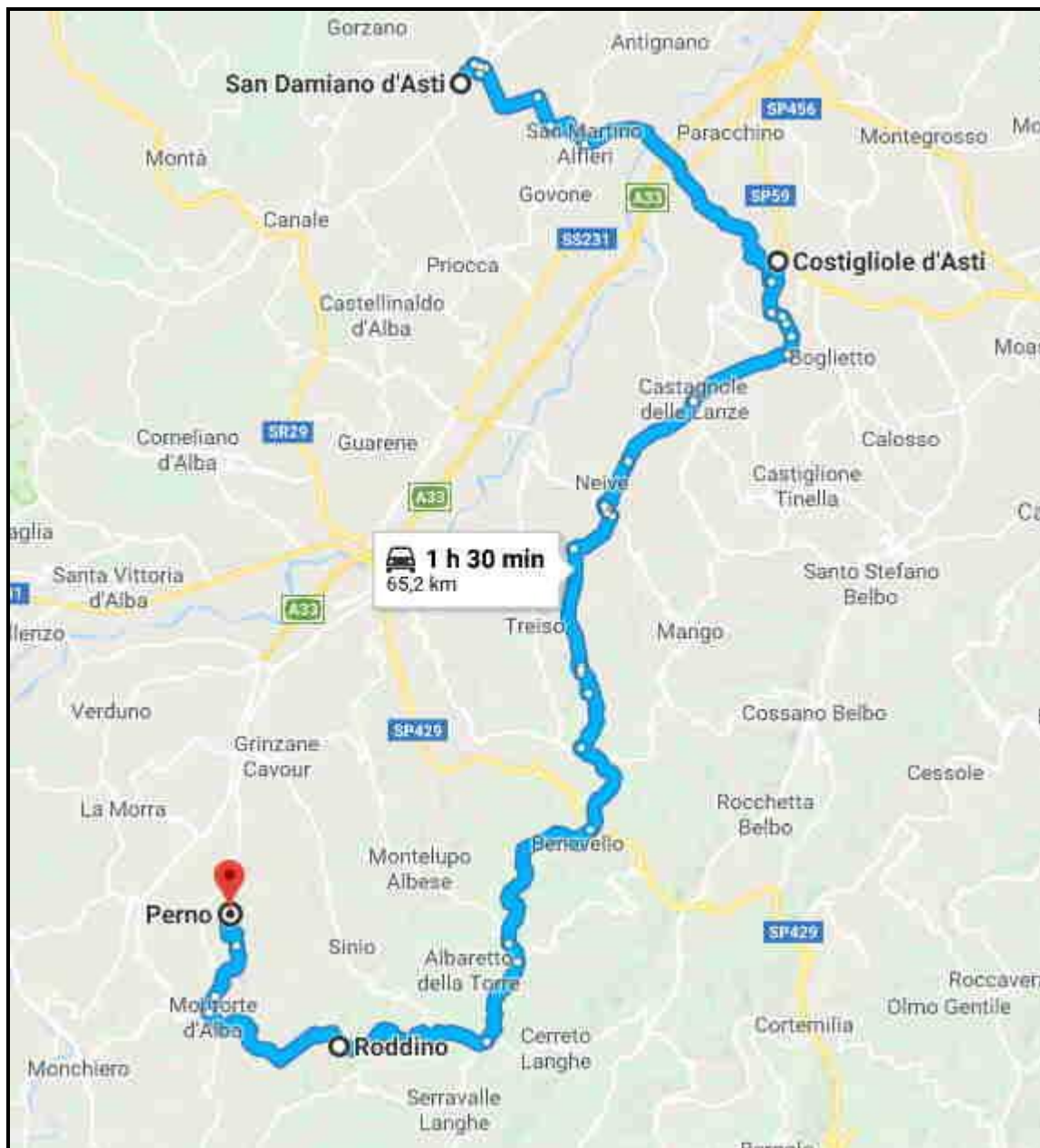


4.2. mappa satellitare



5. Ipotesi di percorso alternativo: da San Damiano d'Asti a Perno passando per Costigliole d'Asti e Roddino

5.1. mappa stradale



5.2. mappa satellitare



* * *