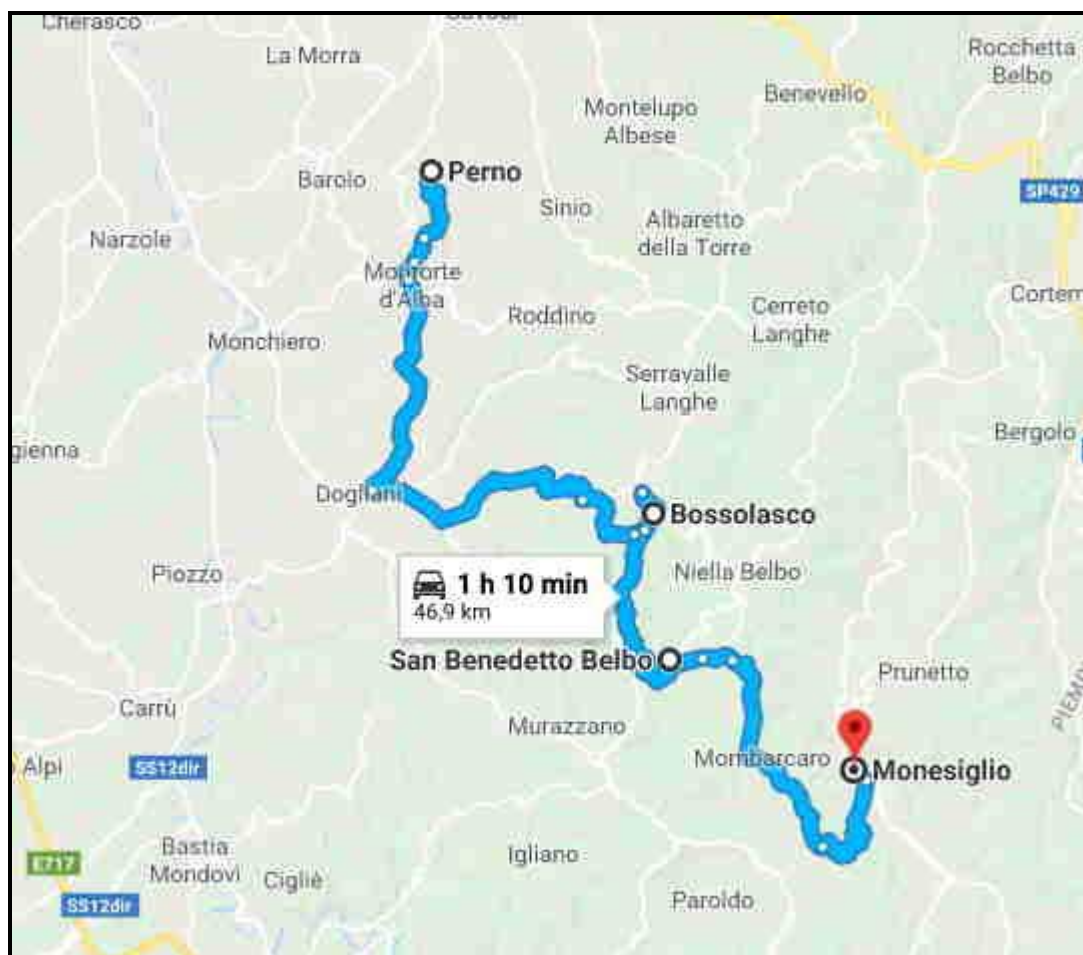


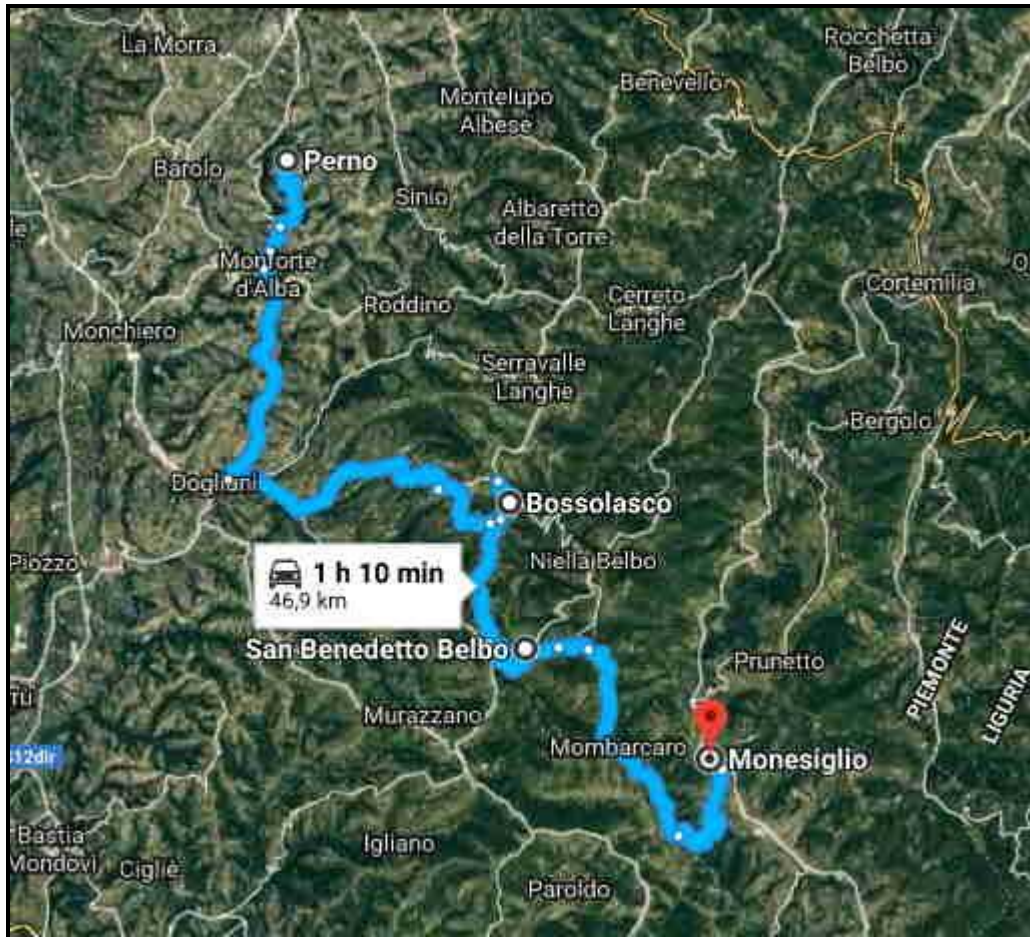
mappa 052 – Caso Mario Alciati

1. Percorso da Perno (sede del Comando) a Monesiglio, passando per Bossolasco («Lupo») e San Benedetto Belbo («Devic»).
(*capitolo 40.10.*)

1.1. mappa stradale

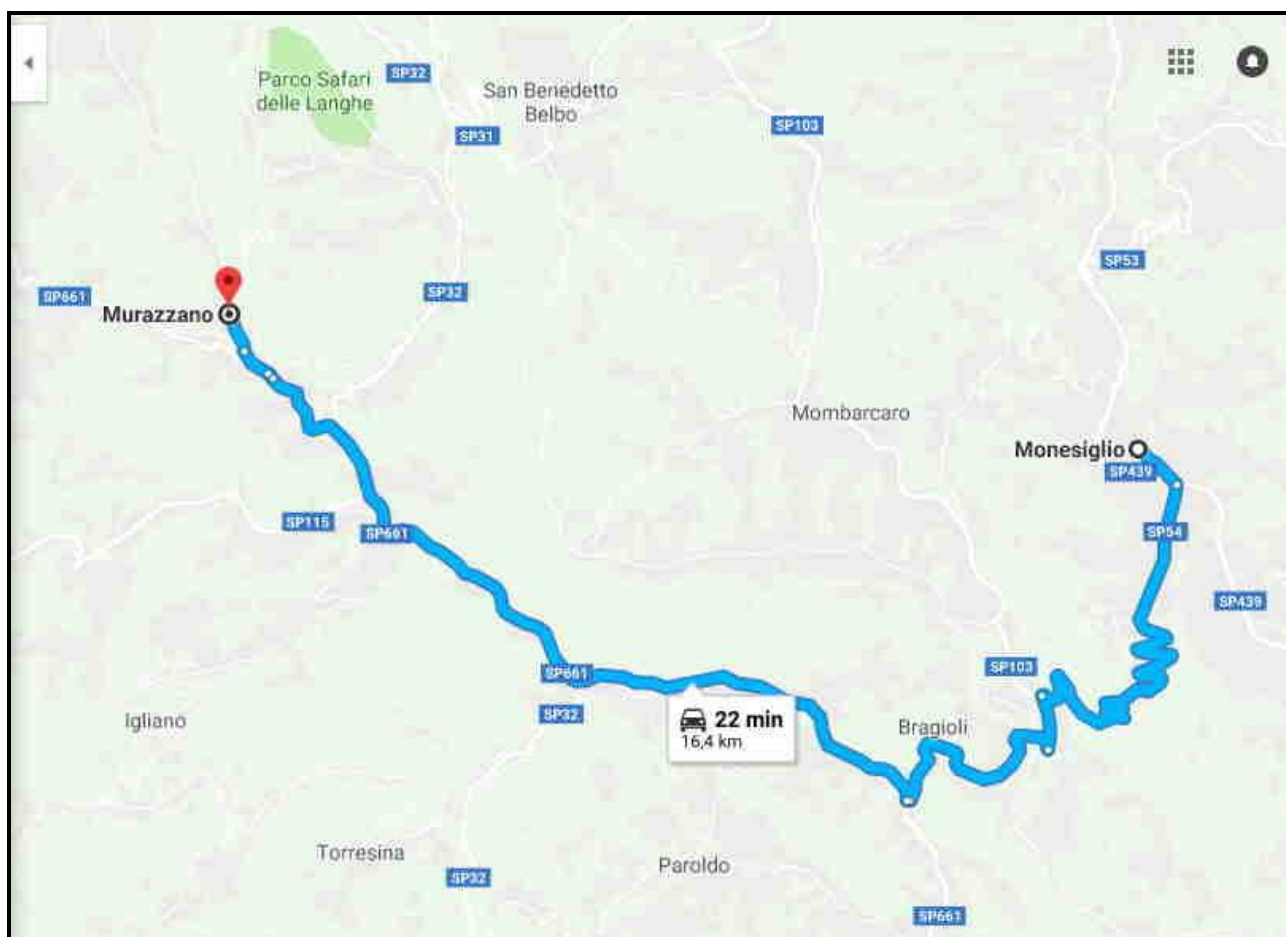


1.2. mappa satellitare



2. Percorso da Murazzano (requisizione grano) a Monesiglio (processo ad Alciati).

2.1. mappa stradale



2.1. mappa satellitare

